



**КОМИТЕТ ИМУЩЕСТВЕННЫХ ОТНОШЕНИЙ
АДМИНИСТРАЦИИ ПЕРМСКОГО МУНИЦИПАЛЬНОГО ОКРУГА**

РЕШЕНИЕ

о размещении объектов № 431

Пермский край
Пермский округ

22.02.2024

Комитет имущественных отношений администрации Пермского муниципального округа разрешает Акционерному обществу «Газпром газораспределение Пермь» (ИНН 5902183841, ОГРН 2125902017723, почтовый адрес: 614000, г. Пермь, ул. Петропавловская, 43)

размещение объекта «газопровод давлением до 1,2 Мпа, для размещения которого не требуется разрешения на строительство»

на землях муниципальная собственность.

на срок 1 год.

Местоположение: Пермский край, Пермский муниципальный округ, с. Култаево, ул. Верховая, к дому 17а (кад. № 59:32:0680001:11685).

Приложение: схема предполагаемых к использованию земель или части земельного участка.

Особые условия использования:

1. При размещении объекта учесть параметры ширины проезда улично-дорожной сети, во избежание сужения полосы отвода дороги.
2. Получение разрешения на производство земляных работ.

Заместитель председателя комитета


(подпись, печать)

М.В. Королева



Схема предполагаемых к использованию земель или части земельного участка

Объект: Газопровод давлением до 1,2 Мпа, для размещения которого не требуется разрешения на строительство

Местоположение: расположенных по адресу: Пермский край, м.о. Пермский, с Култаево, ул. Верховая, к. дому 17а (кад №59:32:0680001:11685)

Площадь земель или части земельного участка, кв.м.: 306

Категория земель: земли населенных пунктов

Вид разрешенного использования: -

Описание границ смежных землепользователей:

От точки н1 до точки н2 - земельный участок с кадастровым номером 59:32:0680001:11685

От точки н2 до точки н3 - земельный участок с кадастровым номером 59:32:0680001:9024

От точки н3 до точки н4 - земельный участок с кадастровым номером 59:32:0680001:10848

От точки н4 до точки н5 - земельный участок с кадастровым номером 59:32:3250002:686



От точки н5 до точки н6 - земельный участок с кадастровым номером 59:32:3250002:4662

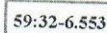
От точки н6 до точки н7 - земельный участок с кадастровым номером 59:32:3250002:683

От точки н7 до точки н8 - земельный участок с кадастровым номером 59:32:3250002:682

От точки н8 до точки н1 - земельный участок с кадастровым номером 59:32:3250002:686

Условные обозначения:

-  - предполагаемый участок земель, на которых планируется размещение объекта
-  - граница кадастрового квартала

 59:32-6.553

- зоны с особыми условиями использования территории, сведения о которых внесены в ЕГРН

:ЗУ1

- обозначение запрашиваемого земельного участка


• н1

- характерная точка границ земель или части земельного участка

59:32:3250002 - номер кадастрового квартала

 :11725

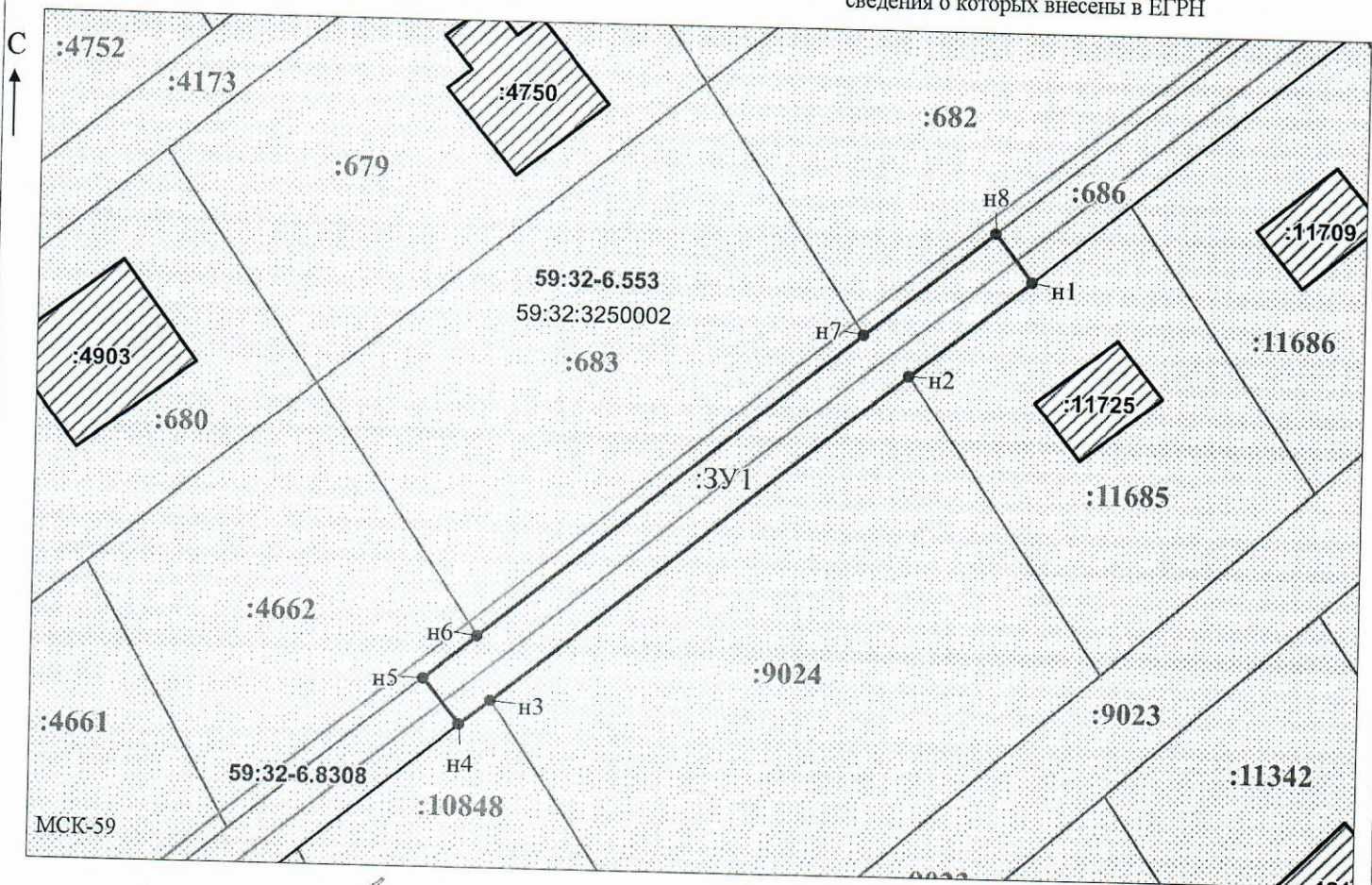
- границы и номер объекта капитального строительства, сведения о которых внесены в ЕГРН

 :11685

- границы и номер земельного участка, сведения о которых внесены в ЕГРН

Каталог координат, м

№ точки границы	X	Y
н1	506355.85	2213000.70
н2	506347.66	2212990.58
н3	506319.69	2212956.06
н4	506317.60	2212953.48
н5	506321.46	2212950.39
н6	506325.09	2212954.85
н7	506351.11	2212986.74
н8	506359.88	2212997.61
н1	506355.85	2213000.70



Заявитель: _____ / Офишкина И.В.
 МП _____ (подпись, расшифровка подписи)

Масштаб 1:600

(для юридических лиц и индивидуальных предпринимателей)